



LEGENDA:

 Meja območja podrobnega načrta (OPPN)

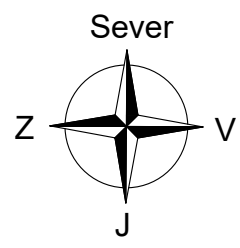
OMEJITVE V PROSTORU:

 Javne prometnice

 Transformatorska postaja

 Kotlovnica

 OPPN Kamp Zreče



naročnik:	Občina Zreče, Cesta na Roglo 13b, 3214 Zreče		
prilavljavec:	Občina Zreče, Cesta na Roglo 13b, 3214 Zreče		
izdelovalec:	Savaprojekt Krško d.d., Cesta krških žrtev 59, 8270 Krško		
projekt:	OBČINSKI PODROBNI PROSTORSKI NAČRT VRTEC ZREČE (del MOEUP UN 1/054 in del MOEUP UN 1/058)		
OPN:	Damjana Pirc, u.d.i.k.a.	KA-1562	
SP:	Silvija Umek Toth, d.i.g.		
grafični načrt:	PREGLEDNA SITUACIJA Z OMEJITVAMI V PROSTORU TER POVEZAVO S SOSEDNJIMI OBMOČJI		
faza:	predlog		
datum:	merilo:	ID št. PA:	št. grafičnega načrta:
feb. 2020	1:5000	1298	B2
			A3



Ta načrt velja za pogodbeno določene namene.